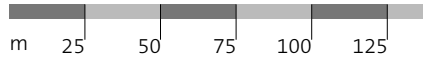


---

M 1:2'500

---

27. November 2018



# Erlass Planungszone

---

**Nach Art. 54 ff Baugesetz (BauG)**

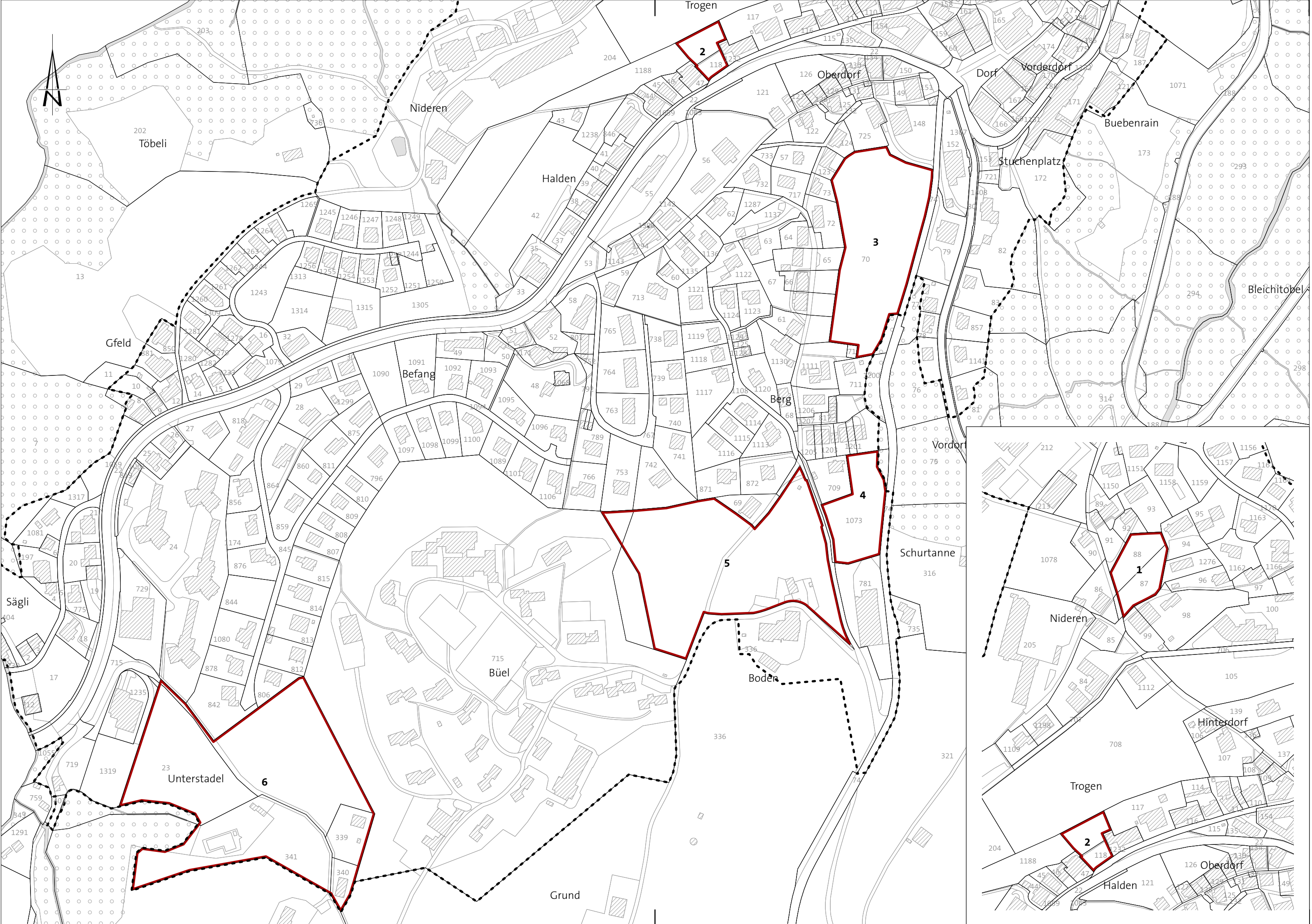
Vom Gemeinderat erlassen am

Die Gemeindepräsidentin

Die Gemeindegemeinschafterin

---

Öffentliche Auflage:



---

## Festlegung

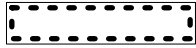


---

Perimeter Planungszone

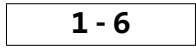
---

## Hinweise



---

Perimeter Bauzone (Stand: 12. Juli 2018)



---

Gebietsnummer



---

Wald



---

Gewässer